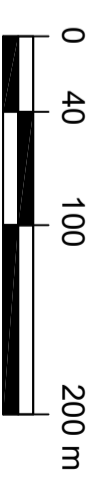













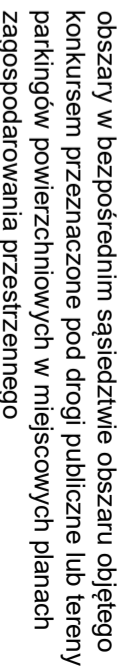
Konkurs na opracowanie koncepcji zagospodarowania zbiornika w Zaborowie na cele rekreacyjne

Załącznik B6 - Plansza uwarunkowań konkursowych

skala 1:4000



OZNACZENIA:

-  obszar objęty konkursem - granica opracowania - ca 36,2 ha/obszar do bilansowania
-  granica terenu ochrony pośredniej ujęcia wody podziemnej "Zaborowo"
-  zbiornik w Zaborowie
-  grunty zadrzewione i zakrzewione na użytkach rolnych
-  tereny leśne
-  działka będąca własnością Miejskiego Przedsiębiorstwa Wodociągów i Kanalizacji Sp. z o.o. w Lesznie
-  teren Szkoły Podstawowej nr 4 im. Adama Mickiewicza w Lesznie
-  działka, na której prowadzona jest działalność usługowa - m.in. organizacja imprez, nauka jazdy konnej
-  tor motocrossowy bez wymaganych zgód i pozwoleń
-  przystanek autobusowy
-  napowietrzna sieć energetyczna średniego napięcia
-  obszary w bezpośrednim sąsiedztwie obszaru objętego konkursem przeznaczone pod drogi publiczne lub tereny parkingów powierzchniowych w miejscowych planach zagospodarowania przestrzennego